



## **U z n e s e n i a**

*z 1. schôdze Obecného zastupiteľstva Obce Dubinné,*

**zo dňa 21. januára 2023 o 17.00 hod.**

(01 – 07)

Obecné zastupiteľstvo na svojom zasadnutí prerokovalo:

1. Otvorenie zasadnutia
2. Určenie zapisovateľa a overovateľov zápisnice
3. Schválenie programu zasadnutia Obecného zastupiteľstva
4. Vyúčtovacie faktúry – plyn a elektrina, informácie o spotrebách za roky 2020, 2021 a 2022 za všetky odberné miesta obce Dubinné
5. Projekt pozemkových úprav v katastri obce Dubinné – aktuálne informácie a zámery obce
6. Municipálny úver – Univerzál – navýšenie výšky úveru z dôvodu kúpy pozemkov v katastri obce Dubinné
7. Kúpna zmluva - pozemky
8. Aktuálny stav rekonštrukcie interiéru budovy Obecného úradu
9. Rôzne
10. Diskusia
11. Záver



**Obec DUBINNÉ**  
Obecný úrad Dubinné 9, 086 12 Kurima

K bodu 2. Určenie zapisovateľa a overovateľov zápisnice

**Uznesenie č. 01/2023**  
**z 1. schôdze Obecného zastupiteľstva obce Dubinné**  
**zo dňa 21. 01. 2023**

Obecné zastupiteľstvo v Dubinnom si na svojom zasadnutí **zvolilo**:

Zapisovateľ: Ing. Milan Hudák  
Overovatelia: Peter Fellegi, Jakub Bezeg

**Hlasovanie:**

<b>Za:</b>	5	Tomčo Ján, Bezeg Jakub, Lipták Andrej, Fellegi Peter, Hanč František
<b>Proti:</b>	0	
<b>Zdržal sa:</b>	0	
<b>Neprítomní:</b>	0	

Dubinné, 21. 01. 2023



  
Ing. Milan Hudák, starosta obce

K bodu 3. Schválenie programu schôdze OZ

**Uznesenie č. 02/2023**  
**z 1. schôdze Obecného zastupiteľstva obce Dubinné**  
**zo dňa 21. 01. 2023**


**s c h v a ľ u j e**  
program 1. zasadnutia OZ

**Hlasovanie:**

<b>Za:</b>	5	Tomčo Ján, Bezeg Jakub, Lipták Andrej, Fellegi Peter, Hanč František
<b>Proti:</b>	0	
<b>Zdržal sa:</b>	0	
<b>Neprítomní:</b>	0	

Dubinné, 21. 01. 2023



  
Ing. Milan Hudák, starosta obce



**Obec DUBINNÉ**  
Obecný úrad Dubinné 9, 086 12 Kurima

**K bodu 4. Vyúčtovacie faktúry – plyn a elektrina, informácie o spotrebách za roky 2020, 2021 a 2022 za všetky odberné miesta obce Dubinné**

**Uznesenie č. 03/2023**  
**z 1. schôdze Obecného zastupiteľstva obce Dubinné**  
**zo dňa 21. 01. 2023**


Obecné zastupiteľstvo v Dubinnom

**Berie na vedomie:**

informácie od starostu obce Ing. Milana Hudáka o vyúčtovacích faktúrach za elektrinu a plyn za rok 2022 a spotreby elektriny a plynu za roky 2020, 2021 a 2022 za všetky odberné miesta Obce Dubinné.

Dubinné, 21. 01. 2023



  
Ing. Milan Hudák, starosta obce

**K bodu 5. Projekt pozemkových úprav v katastri obce Dubinné – aktuálne informácie a zámery obce**

**Uznesenie č. 04/2023**  
**z 1. schôdze Obecného zastupiteľstva obce Dubinné**  
**zo dňa 21. 01. 2023**


Obecné zastupiteľstvo v Dubinnom

**Berie na vedomie:**

informácie od starostu obce Ing. Milana Hudáka o aktuálnom stave Projektu pozemkových úprav v katastri obce Dubinné a o zámeroch obce v rámci Projektu PÚ.

Dubinné, 21. 01. 2023



  
Ing. Milan Hudák, starosta obce



**Obec DUBINNÉ**  
**Obecný úrad Dubinné 9, 086 12 Kurima**

**K bodu 6. Municipálny úver – Univerzál – navýšenie výšky úveru z dôvodu kúpy pozemkov v katastri obce Dubinné**

**Uznesenie č. 05/2023**  
**z 1. schôdze Obecného zastupiteľstva obce Dubinné**  
**zo dňa 21. 01. 2023**

Obecné zastupiteľstvo v Dubinnom podľa príslušných ustanovení zákona č. 369/1990 Zb. o obecnom zriadení v platnom znení/resp. príslušných ustanovení Štatútu danej obce

**s c h v a ľ u j e**

prijatie Municipálneho úveru Univerzál vo výške: **90 000,-- eur**

(navýšenie existujúceho úveru o sumu **20 000,- eur**)

poskytnutého zo strany Prima banka Slovensko, a.s., so sídlom: Hodžova 11, 010 11 Žilina, Slovenská republika, IČO: 31 575 951, IČ DPH: SK2020372541, zapísanej v Obchodnom registri Okresného súdu v Žiline, Oddiel: Sa, Vložka číslo: 148/L (ďalej len „banka“) za podmienok dojednaných v príslušnej úverovej zmluve.

Obecné zastupiteľstvo schvaľuje zriadenie záložného práva na pohľadávky zo všetkých účtov obce vedených v Prima banke Slovensko, a. s. za účelom zabezpečenia pohľadávky banky na zaplatenie istiny a príslušenstva z prijatých úverov s registráciou tohto záložného práva v Notárskom centrálnom registri záložných práv.


Obecné zastupiteľstvo zároveň schvaľuje, že v prípade ak bude na základe každoročného prehodnotenia výšky úveru bankou jeho výška znížená tak, že obec vyčerpala ku dňu vykonaného prehodnotenia výšky poskytnutého úveru väčší objem finančných prostriedkov ako je bankou novostanovená výška úveru, obec je oprávnená uhradiť rozdiel medzi pôvodnou a novou výškou úveru najneskôr do 30.05. daného kalendárneho roka. V prípade, ak obec neuhradí rozdiel medzi pôvodnou a novou výškou úveru, obecné zastupiteľstvo schvaľuje, že vo výške tohto rozdielu bude úver zmenený na **termínovaný úver**, a to za podmienok dojednaných v príslušnej úverovej zmluve.

**Hlasovanie:**

<b>Za:</b>	<b>5</b>	<i>Tomčo Ján, Bezeg Jakub, Lipták Andrej, Fellegi Peter, Hanč František</i>
<b>Proti:</b>	0	
<b>Zdržal sa:</b>	0	
<b>Neprítomní:</b>	0	

Dubinné, 21. 01. 2023



  
Ing. Milan Hudák, starosta obce



# Obec DUBINNÉ

Obecný úrad Dubinné 9, 086 12 Kurima

## K bodu 7. Kúpna zmluva - pozemky

Uznesenie č. 06/2023  
z 1. schôdze Obecného zastupiteľstva obce Dubinné  
zo dňa 21. 01. 2023

Obecné zastupiteľstvo v Dubinnom

s c h v a ľ u j e

uzatvorenie Kúpnej zmluvy podľa ustanovení § 588 a následne Občianskeho zákonníka medzi účastníkmi:

Predávajúci: **Sabol Emil, Ing.,**

a Kupujúci: **Obec Dubinné, Dubinné 9, PSČ: 086 12, IČO: 00321931**  
zastúpená starostom **Ing. Milanom Hudákom**

Podľa tejto kúpnej zmluvy nadobudne do svojho vlastníctva **Obec Dubinné, Dubinné 9, PSČ: 086 12, IČO: 00321931** nehnuteľnosti v katastrálnom území **Dubinné:**

1. parcelu **E-KN č. 72** – ostatná plocha o výmere 332 m<sup>2</sup>, v podiele **2/16** k celku (výmera podielu je **42 m<sup>2</sup>**),
2. parcely **E-KN č. 94/1** – orná pôda o výmere 736 m<sup>2</sup>, **E-KN č. 94/2** – orná pôda o výmere 517 m<sup>2</sup>, v podiele **1/12** k celku (výmera podielu z celkovej výmery 1253 m<sup>2</sup> je **105 m<sup>2</sup>**),
3. parcely **E-KN č. 103** – orná pôda o výmere 642 m<sup>2</sup>, **E-KN č. 206/2** – orná pôda o výmere 2446 m<sup>2</sup>, **E-KN č. 225/1** – orná pôda o výmere 1134 m<sup>2</sup>, **E-KN č. 266** – orná pôda o výmere 1978 m<sup>2</sup>, **E-KN č. 335/1** – orná pôda o výmere 2997 m<sup>2</sup>, **E-KN č. 459** – orná pôda o výmere 1223 m<sup>2</sup>, **E-KN č. 543/2** – orná pôda o výmere 2310 m<sup>2</sup>, **E-KN č. 591/2** – orná pôda o výmere 2032 m<sup>2</sup>, **E-KN č. 736** – orná pôda o výmere 1843 m<sup>2</sup>, **E-KN č. 787** – orná pôda o výmere 1033 m<sup>2</sup>, **E-KN č. 822/1** – orná pôda o výmere 828 m<sup>2</sup>, **E-KN č. 871/35** – orná pôda o výmere 351 m<sup>2</sup>, v podiele **1/2** k celku (výmera podielu z celkovej výmery 18817 m<sup>2</sup> je **9409 m<sup>2</sup>**),
4. parcely **E-KN č. 177/1** – orná pôda o výmere 2914 m<sup>2</sup>, **E-KN č. 177/2** – orná pôda o výmere 2881 m<sup>2</sup>, **E-KN č. 570** – orná pôda o výmere 8662 m<sup>2</sup>, **E-KN č. 609** – orná pôda o výmere 6807 m<sup>2</sup>, **E-KN č. 633** – orná pôda o výmere 2753 m<sup>2</sup>, **E-KN č. 684** – orná pôda o výmere 7158 m<sup>2</sup>, **E-KN č. 745** – orná pôda o výmere 6322 m<sup>2</sup>, **E-KN č. 819** – orná pôda o výmere 4983 m<sup>2</sup>, **E-KN č. 871/38** – orná pôda o výmere 322 m<sup>2</sup>, v podiele **1/72** k celku (výmera podielu z celkovej výmery 42802 m<sup>2</sup> je **595 m<sup>2</sup>**),
5. parcely **E-KN č. 113** – orná pôda o výmere 324 m<sup>2</sup>, **E-KN č. 114** – orná pôda o výmere 588 m<sup>2</sup>, **E-KN č. 142** – orná pôda o výmere 1005 m<sup>2</sup>, **E-KN č. 143/2** – orná pôda o výmere 237 m<sup>2</sup>, **E-KN č. 377** – orná pôda o výmere 1581 m<sup>2</sup>, **E-KN č. 491** – orná pôda o výmere 1047 m<sup>2</sup>, **E-KN č. 492** – orná pôda o výmere 771 m<sup>2</sup>, v podiele **1/48** k celku (výmera podielu z celkovej výmery 5553 m<sup>2</sup> je **116 m<sup>2</sup>**),
6. parcely **E-KN č. 125/1** – orná pôda o výmere 580 m<sup>2</sup>, **E-KN č. 125/2** – orná pôda o výmere 533 m<sup>2</sup>, **E-KN č. 157/1** – orná pôda o výmere 84 m<sup>2</sup>, **E-KN č. 157/2** – orná pôda o výmere 1662 m<sup>2</sup>,



# Obec DUBINNÉ

Obecný úrad Dubinné 9, 086 12 Kurima

- E-KN č. 179/1** – orná pôda o výmere 2647 m<sup>2</sup>, **E-KN č. 179/2** – orná pôda o výmere 2837 m<sup>2</sup>, **E-KN č. 241** – orná pôda o výmere 2156 m<sup>2</sup>, **E-KN č. 289** – orná pôda o výmere 3730 m<sup>2</sup>, **E-KN č. 351** – orná pôda o výmere 4687 m<sup>2</sup>, **E-KN č. 391** – orná pôda o výmere 5698 m<sup>2</sup>, **E-KN č. 485** – orná pôda o výmere 1144 m<sup>2</sup>, **E-KN č. 506** – orná pôda o výmere 1807 m<sup>2</sup>, **E-KN č. 569** – orná pôda o výmere 4586 m<sup>2</sup>, **E-KN č. 607** – orná pôda o výmere 4666 m<sup>2</sup>, **E-KN č. 616** – orná pôda o výmere 547 m<sup>2</sup>, **E-KN č. 693** – orná pôda o výmere 4385 m<sup>2</sup>, **E-KN č. 711** – orná pôda o výmere 4439 m<sup>2</sup>, **E-KN č. 772** – orná pôda o výmere 1538 m<sup>2</sup>, **E-KN č. 838** – orná pôda o výmere 2876 m<sup>2</sup>, **E-KN č. 871/20** – orná pôda o výmere 841 m<sup>2</sup>, v podiele **2/16** k celku (výmera podielu z celkovej výmery 51443 m<sup>2</sup> je **6430 m<sup>2</sup>**),
7. parcely **E-KN č. 374** – orná pôda o výmere 1832 m<sup>2</sup>, **E-KN č. 469** – orná pôda o výmere 1116 m<sup>2</sup>, **E-KN č. 470** – orná pôda o výmere 1028 m<sup>2</sup>, **E-KN č. 539** – orná pôda o výmere 2510 m<sup>2</sup>, **E-KN č. 540** – orná pôda o výmere 1462 m<sup>2</sup>, **E-KN č. 580/2** – orná pôda o výmere 956 m<sup>2</sup>, **E-KN č. 658** – orná pôda o výmere 634 m<sup>2</sup>, **E-KN č. 660** – orná pôda o výmere 1434 m<sup>2</sup>, **E-KN č. 681/1** – orná pôda o výmere 3940 m<sup>2</sup>, **E-KN č. 706/1** – orná pôda o výmere 4001 m<sup>2</sup>, **E-KN č. 725** – orná pôda o výmere 1722 m<sup>2</sup>, **E-KN č. 785** – orná pôda o výmere 828 m<sup>2</sup>, **E-KN č. 812** – orná pôda o výmere 1771 m<sup>2</sup>, **E-KN č. 813** – orná pôda o výmere 1385 m<sup>2</sup>, **E-KN č. 871/43** – orná pôda o výmere 203 m<sup>2</sup>, **E-KN č. 871/45** – orná pôda o výmere 516 m<sup>2</sup>, v podiele **1/40** k celku (výmera podielu z celkovej výmery 25338 m<sup>2</sup> je **634 m<sup>2</sup>**),
8. parcely **E-KN č. 333** – trvalý trávny porast o výmere 7677 m<sup>2</sup>, **E-KN č. 372** – trvalý trávny porast o výmere 55650 m<sup>2</sup>, **E-KN č. 394** – trvalý trávny porast o výmere 8978 m<sup>2</sup>, **E-KN č. 848** – trvalý trávny porast o výmere 119987 m<sup>2</sup>, **E-KN č. 850** – trvalý trávny porast o výmere 8265 m<sup>2</sup>, **E-KN č. 851** – trvalý trávny porast o výmere 64687 m<sup>2</sup>, v podiele **43/5148** k celku (výmera podielu z celkovej výmery 265244 m<sup>2</sup> je **2216 m<sup>2</sup>**),
9. parcely **C-KN č. 299/2** – ostatná plocha o výmere 33369 m<sup>2</sup>, **E-KN č. 445/1** – orná pôda o výmere 66431 m<sup>2</sup>, v podiele **3/576** k celku (výmera podielu z celkovej výmery 99800 m<sup>2</sup> je **520 m<sup>2</sup>**),
10. parcely **E-KN č. 528** – orná pôda o výmere 11572 m<sup>2</sup>, **E-KN č. 529** – orná pôda o výmere 2312 m<sup>2</sup>, **E-KN č. 530** – trvalý trávny porast o výmere 15654 m<sup>2</sup>, v podiele **11/288** k celku (výmera podielu z celkovej výmery 29538 m<sup>2</sup> je **1129 m<sup>2</sup>**),
11. parcely **E-KN č. 531/1** – orná pôda o výmere 1378 m<sup>2</sup>, **E-KN č. 531/2** – orná pôda o výmere 19944 m<sup>2</sup>, v podiele **11/288** k celku (výmera podielu z celkovej výmery 21322 m<sup>2</sup> je **814 m<sup>2</sup>**),
12. parcelu **E-KN č. 565/922** – orná pôda o výmere 162411 m<sup>2</sup>, v podiele **105/25200** k celku (výmera podielu je **677 m<sup>2</sup>**),
13. parcelu **E-KN č. 643** – orná pôda o výmere 1354 m<sup>2</sup>, v podiele **1/8** k celku (výmera podielu je **169 m<sup>2</sup>**),
14. parcelu **E-KN č. 846** – lesný pozemok o výmere 270119 m<sup>2</sup>, v podiele **43/5148** k celku (výmera podielu je **2256 m<sup>2</sup>**),
15. parcely **E-KN č. 316** – trvalý trávny porast o výmere 11717 m<sup>2</sup>, **E-KN č. 434** – trvalý trávny porast o výmere 55398 m<sup>2</sup>, **E-KN č. 748** – trvalý trávny porast o výmere 25838 m<sup>2</sup>, **E-KN č. 749** – trvalý trávny porast o výmere 47675 m<sup>2</sup>, **E-KN č. 844/1** – trvalý trávny porast o výmere 19490 m<sup>2</sup>,



# Obec DUBINNÉ

Obecný úrad Dubinné 9, 086 12 Kurima

**E-KN č. 849** – trvalý trávny porast o výmere 161958 m<sup>2</sup>, v podiele **43/5148** k celku (výmera podielu z celkovej výmery 322076 m<sup>2</sup> je **2690 m<sup>2</sup>**),

**16.** parcely **E-KN č. 108** – orná pôda o výmere 1886 m<sup>2</sup>, **E-KN č. 210** – orná pôda o výmere 9772 m<sup>2</sup>, **E-KN č. 222** – orná pôda o výmere 3049 m<sup>2</sup>, **E-KN č. 305** – orná pôda o výmere 6442 m<sup>2</sup>, **E-KN č. 331** – orná pôda o výmere 7985 m<sup>2</sup>, **E-KN č. 433** – orná pôda o výmere 8233 m<sup>2</sup>, **E-KN č. 463** – orná pôda o výmere 3752 m<sup>2</sup>, **E-KN č. 526** – orná pôda o výmere 2674 m<sup>2</sup>, **E-KN č. 781** – orná pôda o výmere 2720 m<sup>2</sup>, v podiele **1/72** k celku (výmera podielu z celkovej výmery 46513 m<sup>2</sup> je **646 m<sup>2</sup>**),

**17.** parcely **E-KN č. 201** – orná pôda o výmere 2594 m<sup>2</sup>, **E-KN č. 203** – orná pôda o výmere 3459 m<sup>2</sup>, **E-KN č. 216** – orná pôda o výmere 1409 m<sup>2</sup>, **E-KN č. 217** – orná pôda o výmere 599 m<sup>2</sup>, **E-KN č. 259** – orná pôda o výmere 1214 m<sup>2</sup>, **E-KN č. 260** – orná pôda o výmere 1918 m<sup>2</sup>, **E-KN č. 324** – orná pôda o výmere 3002 m<sup>2</sup>, **E-KN č. 326** – orná pôda o výmere 1427 m<sup>2</sup>, v podiele **1/40** k celku (výmera podielu z celkovej výmery 15622 m<sup>2</sup> je **391 m<sup>2</sup>**).

Spolu výmera predmetu kúpy v katastrálnom území Dubinné je **28839 m<sup>2</sup>**.

Ďalej podľa tejto kúpnej zmluvy nadobúda do svojho vlastníctva **Obec Dubinné, Dubinné 9, PSČ: 086 12, IČO: 00321931** nehnuteľnosti v katastrálnom území **Šašová**:

**18.** parcely **E-KN č. 565/92** – orná pôda o výmere 84287 m<sup>2</sup>, **E-KN č. 565/192** – orná pôda o výmere 3001 m<sup>2</sup>, **E-KN č. 565/292** – orná pôda o výmere 2728 m<sup>2</sup>, **E-KN č. 565/492** – orná pôda o výmere 52 m<sup>2</sup>, v podiele **105/25200** k celku (výmera podielu z celkovej výmery 90068 m<sup>2</sup> je **375 m<sup>2</sup>**),

**19.** parcelu **E-KN č. 556/92** – ostatná plocha o výmere 3171 m<sup>2</sup>, v podiele **105/25200** k celku (výmera podielu je **13 m<sup>2</sup>**),

**20.** parcely **E-KN č. 92/121** – orná pôda o výmere 62636 m<sup>2</sup>, **E-KN č. 554/92** – orná pôda o výmere 828 m<sup>2</sup>, **E-KN č. 554/192** – orná pôda o výmere 112 m<sup>2</sup>, **E-KN č. 555/92** – ostatná plocha o výmere 2439 m<sup>2</sup>, **E-KN č. 555/192** – ostatná plocha o výmere 247 m<sup>2</sup>, **E-KN č. 557/92** – orná pôda o výmere 11741 m<sup>2</sup>, **E-KN č. 557/192** – orná pôda o výmere 43 m<sup>2</sup>, **E-KN č. 558/92** – trvalý trávny porast o výmere 5414 m<sup>2</sup>, **E-KN č. 558/192** – trvalý trávny porast o výmere 2868 m<sup>2</sup>, **E-KN č. 562/92** – orná pôda o výmere 1295 m<sup>2</sup>, **E-KN č. 564/92** – ostatná plocha o výmere 2412 m<sup>2</sup>, v podiele **105/25200** k celku (výmera podielu z celkovej výmery 90035 m<sup>2</sup> je **375 m<sup>2</sup>**),

**21.** parcely **E-KN č. 92/221** – orná pôda o výmere 157 m<sup>2</sup>, **E-KN č. 92/321** – orná pôda o výmere 1219 m<sup>2</sup>, **E-KN č. 92/421** – orná pôda o výmere 15 m<sup>2</sup>, **E-KN č. 562/192** – orná pôda o výmere 96 m<sup>2</sup>, **E-KN č. 564/192** – ostatná plocha o výmere 58 m<sup>2</sup>, v podiele **105/25200** k celku (výmera podielu z celkovej výmery 1545 m<sup>2</sup> je **6 m<sup>2</sup>**),

**22.** parcelu **E-KN č. 565/392** – orná pôda o výmere 3009 m<sup>2</sup>, v podiele **105/25200** k celku (výmera podielu je **13 m<sup>2</sup>**).

Spolu výmera predmetu kúpy v katastrálnom území Šašová je **782 m<sup>2</sup>**.

Spolu výmera predmetu kúpy **29621 m<sup>2</sup>**.



# Obec DUBINNÉ

Obecný úrad Dubinné 9, 086 12 Kurima

- katastrálne územie Dubinné, LV č. 680 v časti C: Ľarchy v znení:

Zákonné vecné bremeno:

a) v nevyhnutnej miere vstupovať na cudzie pozemky v súvislosti s projektovaním, zriaďovaním, rekonštrukcie, modernizáciou, prevádzkovaním alebo na účely opráv a údržby verejného vodovodu, jeho pásma ochrany, vrátane potrebných kontrolných a ochranných zariadení a oporných a vytyčovacích bodov

b) odstraňovať a okliesňovať v nevyhnutnom rozsahu stromy a iné porasty ohrozujúce bezpečnosť a spoľahlivosť prevádzky verejného vodovodu vrátane potrebných a ochranných zariadení a oporných a vytyčovacích bodov, ak to po predchádzajúcej výzve neurobil vlastník pozemku, jeho správca alebo užívateľ

c) umiestňovať na nehnuteľnostiach orientačné označenia, ktoré je povinný udržiavať v riadnom stave

v prospech Východoslovenská vodárenská spoločnosť, a.s., IČO 36570460, Komenského 50, 042 48 Košice spočívajúce v práve prevádzkovateľa verejného vodovodu na zaťažených parcelách EKN 177/2 stanoveným geometrickým plánom č. 36582972-17/2021, ktorý vyhotovil G.K.T. spol. s.r.o. zo dňa 18.02.2021 overeného Okresným úradom Bardejov, katastrálny odbor zo dňa 02.03.2021 pod č. G1 166/2021. - Z 1497/2022 - v.z. 14/22

- katastrálne územie Dubinné, LV č. 696 v časti C: Ľarchy v znení:

Zákonné vecné bremeno:

a) v nevyhnutnej miere vstupovať na cudzie pozemky v súvislosti s projektovaním, zriaďovaním, rekonštrukcie, modernizáciou, prevádzkovaním alebo na účely opráv a údržby verejného vodovodu, jeho pásma ochrany, vrátane potrebných kontrolných a ochranných zariadení a oporných a vytyčovacích bodov

b) odstraňovať a okliesňovať v nevyhnutnom rozsahu stromy a iné porasty ohrozujúce bezpečnosť a spoľahlivosť prevádzky verejného vodovodu vrátane potrebných a ochranných zariadení a oporných a vytyčovacích bodov, ak to po predchádzajúcej výzve neurobil vlastník pozemku, jeho správca alebo užívateľ

c) umiestňovať na nehnuteľnostiach orientačné označenia, ktoré je povinný udržiavať v riadnom stave

v prospech Východoslovenská vodárenská spoločnosť, a.s., IČO 36570460, Komenského 50, 042 48 Košice spočívajúce v práve prevádzkovateľa verejného vodovodu na zaťažených parcelách EKN 179/2 stanoveným geometrickým plánom č. 36582972-17/2021, ktorý vyhotovil G.K.T. spol. s.r.o. zo dňa 18.02.2021 overeného Okresným úradom Bardejov, katastrálny odbor zo dňa 02.03.2021 pod č. G1 166/2021. - Z 1497/2022 - v.z. 14/22.

- katastrálne územie Šašová, LV 35 v časti C: Ľarchy vecné bremeno v znení:

Vecné bremeno podľa zákona č.251/2012 Z.z. o energetike v prospech oprávneného z vecného bremena - Východoslovenská distribučná ,a.s., Mlynská 31, 04291 Košice, IČO 36599361, s obsahom oprávnení na výkon povolenej činnosti podľa zákona č. 251/2012Z.z. o energetike a o zmene a doplnení niektorých zákonov, najmä vstupovať na cudzie pozemky a do cudzích objektov a zariadení a na umiestnenie elektro-energetického zariadenia v rozsahu Geometrického plánu č. 47/15 a č. 49/15 na parcele EKN 565/92 - Z 1617/2016.





# Obec DUBINNÉ

Obecný úrad Dubinné 9, 086 12 Kurima

Predávajúci, **Sabol Emil** odpredáva jemu vlastnícky patriace nehnuteľnosti špecifikované v bode I. kúpnej zmluvy v tam uvedených podieloch kupujúcemu, **Obci Dubinné, Dubinné 9, PSČ: 086 12, IČO: 00321931** a kupujúci ich od predávajúceho **Sabola Emila, Ing.**, odkupuje a preberá do svojho vlastníctva za dohodnutú kúpnu cenu **17 772,60 €** (slovom: sedemnásťtisíc sedemstosedemdesiatdva eur a šesťdesiat centov) za celkovú výmeru predmetu kúpy **29621 m<sup>2</sup>**, čo činí **0,60 € za 1 m<sup>2</sup>**.

## **Hlasovanie:**

<b>Za:</b>	<b>5</b>	<i>Tomčo Ján, Bezeg Jakub, Lipták Andrej, Fellegi Peter, Hanč František</i>
<b>Proti:</b>	0	
<b>Zdržal sa:</b>	0	
<b>Neprítomní:</b>	0	

Dubinné, 21. 01. 2023



*Ing. Milan Hudák, starosta obce*

## **K bodu 8. Aktuálny stav rekonštrukcie interiéru budovy Obecného úradu**

**Uznesenie č. 07/2023**  
**z 1. schôdze Obecného zastupiteľstva obce Dubinné**  
**zo dňa 21. 01. 2023**

Obecné zastupiteľstvo v Dubinnom

### **Berie na vedomie**

berie na vedomie aktuálny stav stavebných prác rekonštrukcie Kultúrno-správnej budovy  
v Dubinnom.

Dubinné, 21. 01. 2023



*Ing. Milan Hudák, starosta obce*